






KARTOGRAFSKI PRIKAZ PLAŽE JEZERA BUNDEK M 1:5.000



LEGENDA:

-  GRANICA PLAŽE
-  RUB JEZERA
-  VODENA POVRŠINA
-  B 1 TOČKA UZIMANJA UZORKA
-  A VELIKO JEZERO



GRADSKI URED ZA ZDRAVSTVO I BRANITELJE
Odjel za zdravstvenu ekologiju, u tehničkoj suradnji s

GRADSKIM UREDOM ZA STRATEGIJSKO PLANIRANJE I RAZVOJ GRADA
Odjel za prostorne informacije i istraživanja

ožujak 2012.